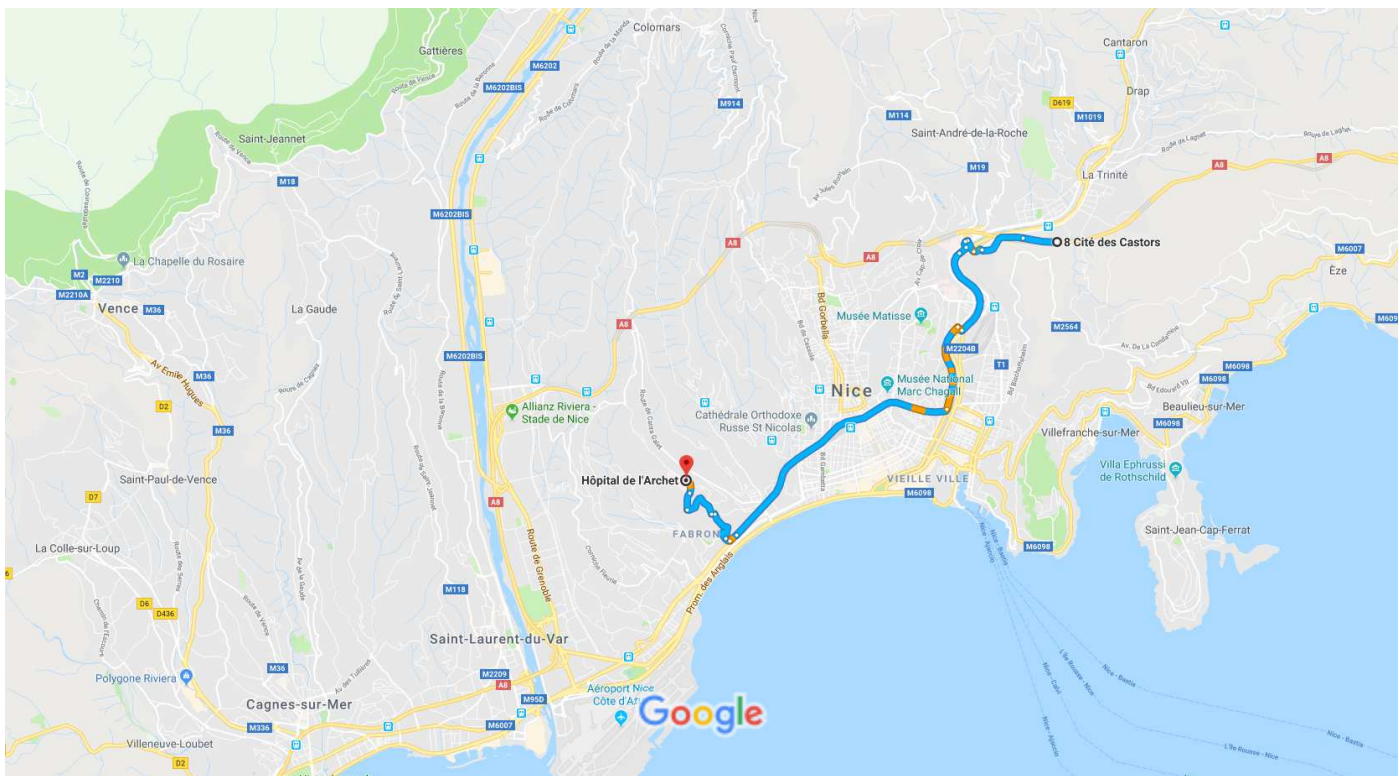




8 Cité des Castors, 06340 La Trinité à  
Hôpital de l'Archet, 06200 Nice

En voiture 11,7 km, 20 min

Se rendre au Centre de Référence des Maladies Rares de la Peau et des  
Muqueuses d'Origine Génétique Sud - Nice en venant de l'est



Données cartographiques ©2018 Google 1 km

## 8 Cité des Castors

06340 La Trinité

Prendre Pénétrante du Paillon/M2204B à Nice et quitter A8  
et Sorties 55-Nice-Est

4 min (2,0 km)

- ↑ 1. Prendre la direction ouest sur A8  
⚠ Route à péage  





---
- ↘ 2. Prendre la sortie 55-Nice-Est vers E74/Nice-Est/Nice-Centre/Nice-l'Ariane/Le Port/Saint-André/La Trinité  
⚠ Route à péage  


---
- 📍 3. Au rond-point, prendre la 2e sortie sur Route de Turin  


---
- ↘ 4. Prendre à droite sur Pont Garigliano-le Lion  




---
- ↙ 5. Tourner à gauche à Boulevard de l'Ariane  


---

-  6. Utiliser la voie de droite pour tourner légèrement à gauche sur Pont Garigliano-le Tigre  
----- 99 m
-  7. Utiliser la voie de droite pour prendre la bretelle en direction de Nice-Centre/Le Port/Saint-Roch-Pasteur  
----- 160 m
-  8. Rejoindre Pénétrante du Paillon/M2204B  
----- 2 min (1,6 km)



#### Suivre Avenue du Maréchal Lyautey en direction de Voie Pierre Mathis/Voie Rapide

----- 4 min (1,5 km)

-  9. Prendre légèrement à droite sur Pont des Abattoirs  
----- 100 m
-  10. Utiliser les 2 voies de gauche pour tourner à gauche sur Avenue du Maréchal Lyautey  
----- 1,4 km






#### Suivre Voie Pierre Mathis/Voie Rapide en direction de Avenue de Fabron. Prendre la sortie en direction de Fabron/L'Archet et quitter Voie Pierre Mathis/Voie Rapide

----- 5 min (4,6 km)

-  11. Prendre légèrement à droite sur Voie Pierre Mathis/Voie Rapide  
----- 4,4 km
-  12. Prendre la sortie en direction de Fabron/L'Archet  
----- 140 m

#### Prendre Boulevard de Cambrai et Boulevard Impératrice Eugénie en direction de Route de Saint-Antoine

----- 4 min (2,0 km)

-  13. Prendre à droite sur Avenue de Fabron  
----- 91 m
-  14. Prendre légèrement à droite sur Boulevard de Cambrai  
----- 650 m
-  15. Au rond-point, prendre la 2e sortie sur Boulevard Edouard Herriot  
----- 62 m
-  16. Prendre à droite sur Boulevard Impératrice Eugénie  
----- 650 m
-  17. Boulevard Impératrice Eugénie tourne à droite et devient Chemin de l'Archet  
----- 280 m

## ↶ 18. Prendre à gauche sur Route de Saint-Antoine

260 m

### Hôpital de l'Archet

06200 Nice

Cet itinéraire est fourni à titre indicatif. Il est possible que vous deviez suivre un itinéraire différent de celui indiqué en raison de travaux, de bouchons, des conditions météorologiques, de déviations ou d'autres perturbations. Veuillez en tenir compte lors de la préparation de votre trajet. Veuillez en outre à respecter le code de la route et la signalisation sur votre trajet.